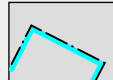












Zeichenerklärung Rechtskräftig festgesetzte Nutzungen

- | | | | |
|---|---|---|--|
|  | Bebaubare Flächen
(Biotoyp 60.10, 60.60)
3.550 m ² |  | Verkehrsflächen
(Biotoyp 60.21)
670 m ² |
|  | Feldhecken
(Biotoyp 41.20)
590 m ² |  | Verkehrsgrünflächen
(Biotoyp 60.50)
180 m ² |
|  | (= Baugrundstücke)
4.140 m ² |  | Geltungsbereich
4.990 m ² |

Darstellungen ohne Normencharakter

-  2702 Flurstücksnummer
-  Bestehende Gebäude
-  §30 Biotope (BNatSchG)

Stadt Altensteig Gemarkung Walddorf

Umweltbericht zum Bebauungsplan »Falkenweg - 2. Änderung«

Bestand

M 1:1000

Schlegel + Thomas
Landschaftsarchitekten Ingenieure
Hintere Grabenstr. 47, 72070 Tübingen

Stand 14.01.2019