










## In den Bebauungsplan zu übernehmende Darstellungen:

-  Verkehrsflächen nach § 9 (1) 11 BauGB:  
Landwirtschaftlicher Weg
-  Öffentliche Grünfläche Zweckbestimmung Verkehrsgrün nach § 9 (1) 15 BauGB:  
Die gekennzeichnete Fläche ist als extensiv genutzter Straßenrandbereich dauerhaft zu erhalten.
-  Flächen für die Landwirtschaft nach § 9 (1) 18a BauGB:  
Die gekennzeichnete Fläche ist in Form von Grünlandnutzung landwirtschaftlich extensiv zu bewirtschaften. Über den Verzicht auf Minereraldüngung und Gülleausbringung ist der Erhalt der artenreicheren Struktur zu sichern.
-  Bindungen für Bepflanzungen und für die Erhaltung von Bäumen, Sträuchern und sonstigen Bepflanzungen nach § 9 (1) 25b BauGB:
-  Pflanzbindung 1: Erhalt des Biotops  
Innerhalb der gekennzeichneten Flächen ist die nach § 30 BNatSchG geschützte Feldhecke zu sichern und dauerhaft in ihrer Funktion zu erhalten.

## Darstellungen ohne Normencharakter

- 2702 Flurstücksnummer
-  Bestehende Gebäude
-  §30 Biotop (BNatSchG)

## Stadt Altensteig Gemarkung Walddorf

## Umweltbericht zum Bebauungsplan »Falkenweg - 2. Änderung«

## Grünordnungsplan

M 1:1000