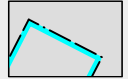



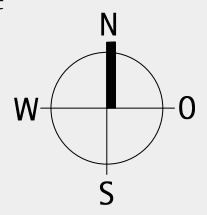


Zeichenerklärung Geplante Nutzungen

-  Gesamtumfang der Bauflächen
laut ausgewiesener Baufenster
6.100 m²
-  Gesamtumfang der Nebenanlagen und TG-Zufahrt
laut Bestand / ausgewiesener Flächen
880 m²
-  Hauptzufahrten sowie Straßenflächen
laut Bestand / ausgewiesener Flächen
1.270 m²
-  Geltungsbereich
15.020 m²

Darstellungen ohne Normencharakter

- 711 Flurstücksnummer
- A Flurstücksnutzung
- Bestehende Grundstücksgrenzen
- Whs Bestehende Gebäude
- Geltungsbereiche rechtskräftiger bzw. angrenzender Bebauungspläne



Stadt Altensteig
Gemarkung Altensteigdorf

Eingriffs-Ausgleichs-
Bilanzierung zum
Bebauungsplan
"Betreutes Wohnen und Pflege
in der Sonnenhalde"

Planung

M 1:1000

