

**Erhebungsbogen zur Ermittlung der abflussrelevanten Flächen für
die Niederschlagswassergebühr**

Grundstückseigentümer/Gebührensschuldner:

Name:

Straße:

PLZ + Ort:

Telefon:

E-Mail:

Für das Grundstück

Straße und Hausnummer:

Flurstücksnummer:

erkläre ich hiermit die geschilderten Entwässerungsverhältnisse.

Der Erhebungsbogen ist nach bestem Wissen ausgefüllt.

Mir ist bekannt, dass sich die Stadt vorbehält, die Angaben zu prüfen.

Eine Veränderung der Versiegelung und Entwässerung der Flächen werde ich der Stadt mitteilen.

(Ort, Datum)


(Unterschrift)

Senden Sie den ausgefüllten Erhebungsbogen bitte an die

**Stadt Altensteig
Stadtkämmerei
Rathausplatz 1
72213 Altensteig**

Versiegelungslageplan

- Bitte lesen Sie vor der Bearbeitung die beiliegende Ausfüllhilfe mit den einzelnen Bearbeitungsschritten -

A large, empty rectangular box with a black border, intended for the user to draw a rough sketch of their property, including sealed and built-up areas, as instructed in the text below.

Bitte fertigen Sie eine grobe Skizze (evtl. farbig) Ihres Grundstücks mit allen versiegelten und bebauten Flächen an. Jede Fläche ist mit einer Nummer zu versehen. Satteldächer sind mit zwei getrennten Dachflächen darzustellen.




Auf Ihrem Grundstück versiegelte Flächen:						Wie werden diese Flächen abwassermäßig entsorgt (Entwässerungsart)?				Anschluss der Flächen	
Lfd. Nr.	Bezeichnung	Fläche in m ²	vollständig versiegelt	stark versiegelt	wenig versiegelt	direkt	indirekt mit Notüberlauf			Sonstige Versickerung	Angeschlossen seit:
							Zisterne	Teich	Versickerungsanlage		
1			<input type="checkbox"/>	<input type="checkbox"/>	<input type="checkbox"/>	<input type="checkbox"/>	<input type="checkbox"/>	<input type="checkbox"/>	<input type="checkbox"/>	<input type="checkbox"/>	
2			<input type="checkbox"/>	<input type="checkbox"/>	<input type="checkbox"/>	<input type="checkbox"/>	<input type="checkbox"/>	<input type="checkbox"/>	<input type="checkbox"/>	<input type="checkbox"/>	
3			<input type="checkbox"/>	<input type="checkbox"/>	<input type="checkbox"/>	<input type="checkbox"/>	<input type="checkbox"/>	<input type="checkbox"/>	<input type="checkbox"/>	<input type="checkbox"/>	
4			<input type="checkbox"/>	<input type="checkbox"/>	<input type="checkbox"/>	<input type="checkbox"/>	<input type="checkbox"/>	<input type="checkbox"/>	<input type="checkbox"/>	<input type="checkbox"/>	
5			<input type="checkbox"/>	<input type="checkbox"/>	<input type="checkbox"/>	<input type="checkbox"/>	<input type="checkbox"/>	<input type="checkbox"/>	<input type="checkbox"/>	<input type="checkbox"/>	
6			<input type="checkbox"/>	<input type="checkbox"/>	<input type="checkbox"/>	<input type="checkbox"/>	<input type="checkbox"/>	<input type="checkbox"/>	<input type="checkbox"/>	<input type="checkbox"/>	
7			<input type="checkbox"/>	<input type="checkbox"/>	<input type="checkbox"/>	<input type="checkbox"/>	<input type="checkbox"/>	<input type="checkbox"/>	<input type="checkbox"/>	<input type="checkbox"/>	
8			<input type="checkbox"/>	<input type="checkbox"/>	<input type="checkbox"/>	<input type="checkbox"/>	<input type="checkbox"/>	<input type="checkbox"/>	<input type="checkbox"/>	<input type="checkbox"/>	
9			<input type="checkbox"/>	<input type="checkbox"/>	<input type="checkbox"/>	<input type="checkbox"/>	<input type="checkbox"/>	<input type="checkbox"/>	<input type="checkbox"/>	<input type="checkbox"/>	
10			<input type="checkbox"/>	<input type="checkbox"/>	<input type="checkbox"/>	<input type="checkbox"/>	<input type="checkbox"/>	<input type="checkbox"/>	<input type="checkbox"/>	<input type="checkbox"/>	

<p><u>Zisterne</u> (fest installiert und mit dem Boden verbunden):</p> <p>Das Fassungsvermögen beträgt: _____ m³</p> <p>Brauchwassernutzung im Haushalt / Betrieb? ja <input type="checkbox"/> nein <input type="checkbox"/></p> <p>Wasserzähler für Brauchwassernutzung installiert ja <input type="checkbox"/> nein <input type="checkbox"/></p> <p>_____ m³</p> <p><u>Teich:</u> Das Fassungsvermögen beträgt:</p>	<p><u>Versickerungsanlage:</u></p> <p>Sickermulde <input type="checkbox"/></p> <p>Mulden-Rigolen-System <input type="checkbox"/></p> <p>Vergleichbare Anlage <input type="checkbox"/> (bitte unter Bemerkungen erläutern)</p>
---	---

Bemerkungen:

Ausfüllhilfe Stadt Altensteig

Bitte gehen Sie bei der Bearbeitung des Bogens wie folgt vor:

1. Fertigen Sie im Versiegelungslageplan eine grobe Skizze Ihres Grundstücks mit allen bebauten und versiegelten Flächen an und nummerieren Sie diese.
2. Übertragen Sie dann alle Flächen in die Tabelle des Erhebungsbogens entsprechend der fortlaufenden vergebenen Nummerierung und geben Sie eine Bezeichnung der Flächen (z. B. Dachfläche Haus, Dachfläche Garage, Zufahrt, Stellplatz, Terrasse etc.) an. Achten Sie darauf, dass die Nummerierungen in der Skizze mit denen in der Tabelle übereinstimmen.
WICHTIG: Ein Satteldach besteht aus zwei Dachhälften, daher beide Dachflächen getrennt aufführen.
3. Tragen Sie bitte die **Flächengröße in m²** ein. Die korrekten m² Angaben der Flächen können Sie zum Teil aus Ihren Bauunterlagen entnehmen.
WICHTIG: Bei den Dachflächen sind die Dachüberstände mit zu berücksichtigen.
4. Kreuzen Sie bitte die Versiegelungsart bei jeder Fläche an:
 - als **vollständig** versiegelt gelten z. B. Dachflächen (auch Kies- und Flachdächer), Beton- und Asphaltflächen, Bitumen- und fugenlose Plattenbeläge

 - als **stark** versiegelt gelten z. B. Pflaster, Platten und Verbundsteine

 - als **wenig** versiegelt gelten z. B. Kies, Schotter, Schotterrasen, Rasengittersteine, Porenpflaster und Gründächer

5. Bitte kreuzen Sie bei jeder aufgeführten Fläche die Entwässerungsart an. Ist die Fläche an die öffentliche Abwasseranlage angeschlossen?

Als angeschlossen gelten Flächen, die entweder **direkt oder indirekt**, z. B. über eine Straße, einen Weg, eine Zisterne (mit Notüberlauf), einen Teich (mit Notüberlauf) oder eine Versickerungsanlage (Sickermulde, Mulden-Rigolen-System oder vergleichbare Anlage mit gedrosseltem Ablauf oder Notüberlauf) in ein städtisches Entwässerungssystem entwässern. Zum städtischen Entwässerungssystem zählen auch offene und geschlossene Gräben.

Als *nicht angeschlossen* gelten Flächen, die Regenwasser versickern, verrieseln (z. B. im Garten) oder in eine Zisterne, einen Teich oder in eine Versickerungsanlage (jeweils ohne Notüberlauf) einleiten. Bei diesen Flächen setzen Sie in der Spalte „**sonstige Versickerung**“ ein Kreuz.
6. Geben Sie das Datum an, an welchem die einzelnen Flächen jeweils an die öffentlichen Abwasseranlagen angeschlossen worden sind.
7. Bei der Entwässerung von Flächen in Zisternen, Teiche oder Versickerungsanlagen mit Notüberlauf in das städtische Entwässerungssystem (siehe auch Punkt 5) teilen Sie uns hier noch die gewünschten Angaben mit.



Einwilligung in die Verarbeitung von personenbezogenen Daten zum Zweck der Gebührenerhebung für Niederschlagswasser

Die Stadt Altensteig verarbeitet personenbezogene Daten im Einklang mit den Bestimmungen der Europäischen Datenschutz-Grundverordnung (EU-DSGVO) sowie des Landesdatenschutzgesetzes für Baden-Württemberg (LDSG). Die Daten werden erhoben, um die Niederschlagswassergebühr in der Stadt Altensteig erheben zu können.

Ich willige ein, dass die mich betreffenden personenbezogenen Daten zum Zwecke der Niederschlagswassererhebung verarbeitet werden dürfen.

Ort, Datum

Unterschrift des Betroffenen

Ansprechpartner zur Datenverarbeitung

Verantwortlicher für die Datenverarbeitung:	Behördlicher Datenschutzbeauftragter:
Stadt Altensteig vertreten durch Herrn Bürgermeister Gerhard Feeß Rathausplatz 1 72213 Altensteig info@altensteig.de	Komm.ONE Anstalt des öffentlichen Rechts Tel. 0711-8108 14444 datenschutz@altensteig.de

Rechte des Betroffenen:

Sie sind gem. Art. 15 EU-DSGVO jederzeit berechtigt, gegenüber der verantwortlichen Stelle (Stadt Altensteig/Kämmerei) um Auskunftserteilung zu den zu Ihrer Person gespeicherten Daten zu ersuchen.

Gemäß Art. 16, 17, 18 und 20 EU-DSGVO können Sie gegenüber der verantwortlichen Stelle die Berichtigung, Löschung, Einschränkung der Verarbeitung und Übertragung Ihrer Daten verlangen. Sie können gem. Art. 21 EU-DSGVO von Ihrem Widerspruchsrecht Gebrauch machen.

Sie haben gem. Art. 77 EU-DSGVO das Recht auf Beschwerde bei der zuständigen Aufsichtsbehörde. (Landesdatenschutzbeauftragter für den Datenschutz und Informationsfreiheit Baden-Württemberg, Dr. Stephan Brink, Hausanschrift: Königstr. 10a, D-70173 Stuttgart, Postanschrift: Postfach 10 29 32, 70025 Stuttgart, Telefonzentrale: +49 711/61 55 41-0, E-Mail: poststelle@ldi.bwl.de).