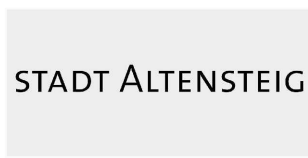


Kreis: Calw
 Stadt / Gemeinde: Altensteig
 Gemarkung: Walddorf



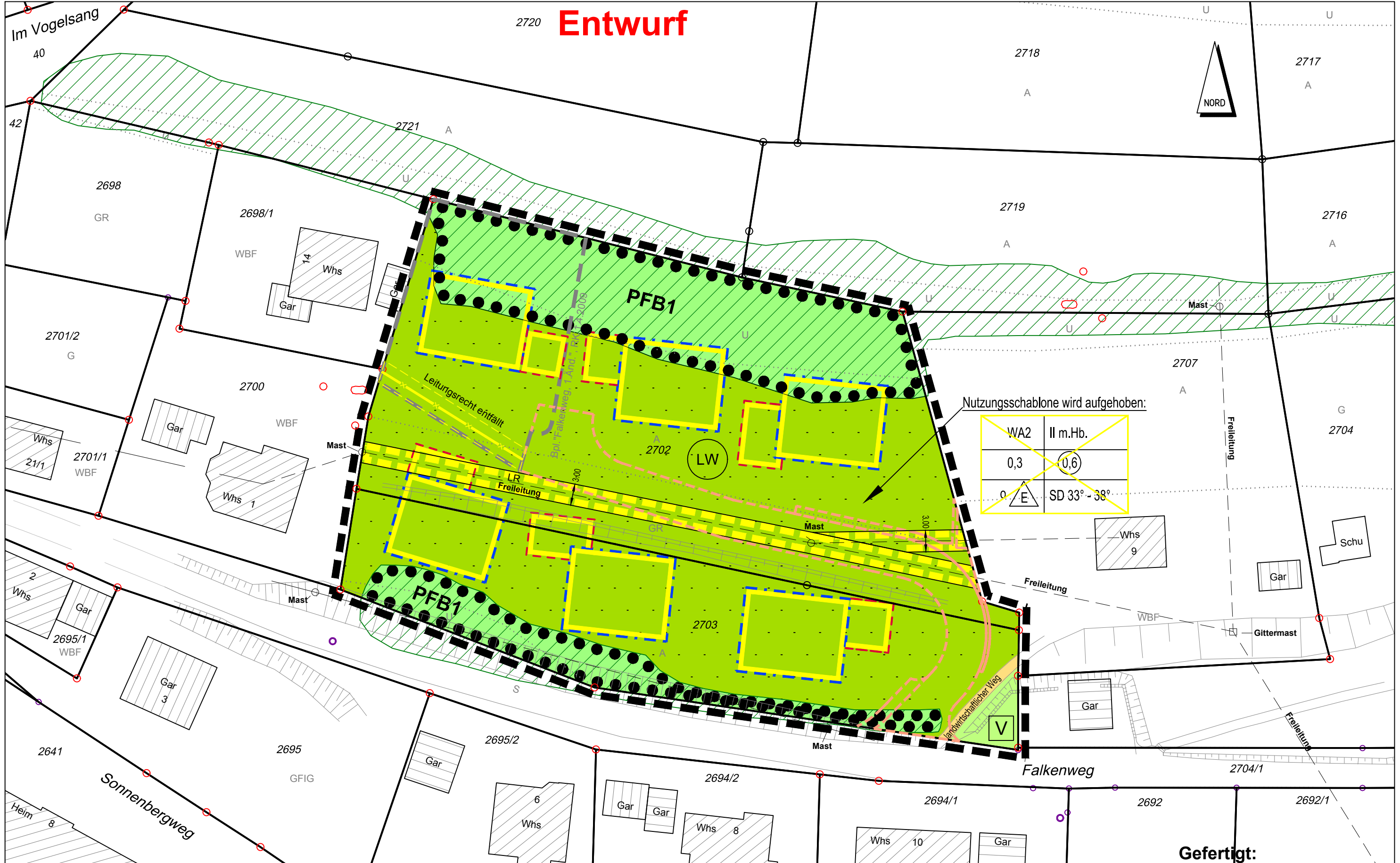
5029 m²

Grenze des räumlichen Geltungsbereichs des Bebauungsplans

Michael Nothacker
 info@nothacker-vermessung.de
 Büro für Vermessung und Bauleitplanung
 Karlstraße 16
 72213 Altensteig
 Tel. 07453 / 8380
 Fax 07453 / 2128

Bebauungsplan "Falkenweg - 2.Änderung"

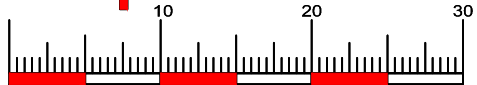
Entwurf



Nutzungsschablone wird aufgehoben:

WA2	II m.Hb.
0,3	0,6
0	SD 33°-38°

Maßstab 1:500



Die Lage und Höhe des Kanalanschlusses ist beim Bauaushub zu prüfen!

Unterirdische Anlagen, Versorgungsleitungen u. dgl. innerhalb des Baugrundstücks sind nicht dargestellt. Sie müssen bei den zuständigen Stellen erhoben werden.

Die Darstellung entspricht dem Liegenschaftskataster, Abweichungen gegenüber dem Grundbuch sind möglich.

Gefertigt: Altensteig, den 17.03.2020
 ergänzt, den