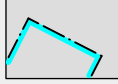









Zeichenerklärung Rechtskräftig festgesetzte Nutzungen

	Bebaubare Flächen (Biotoyp 60.10, 60.60) 3.550 m ²		Verkehrsflächen (Biotoyp 60.21) 670 m ²
	Feldhecken (Biotoyp 41.20) 590 m ²		Verkehrsgrünflächen (Biotoyp 60.50) 180 m ²
	(= Baugrundstücke) 4.140 m ²		Geltungsbereich 4.990 m ²

Darstellungen ohne Normencharakter

2702	Flurstücksnummer
	Bestehende Gebäude
	S30 Biotope (BNatSchG)

Stadt Altensteig Gemarkung Walddorf

Umweltbericht zum Bebauungsplan »Falkenweg - 2. Änderung«

Bestand

M 1:1000